

Direzione Protezione Civile, Sicurezza e Polizia Locale

Sala operativa: tel. 800990009 - fax 041 2794013 - e-mail: sala.operativa@regione.veneto.it

SEGNALAZIONE DI TERREMOTO




Notifica n.179173_1

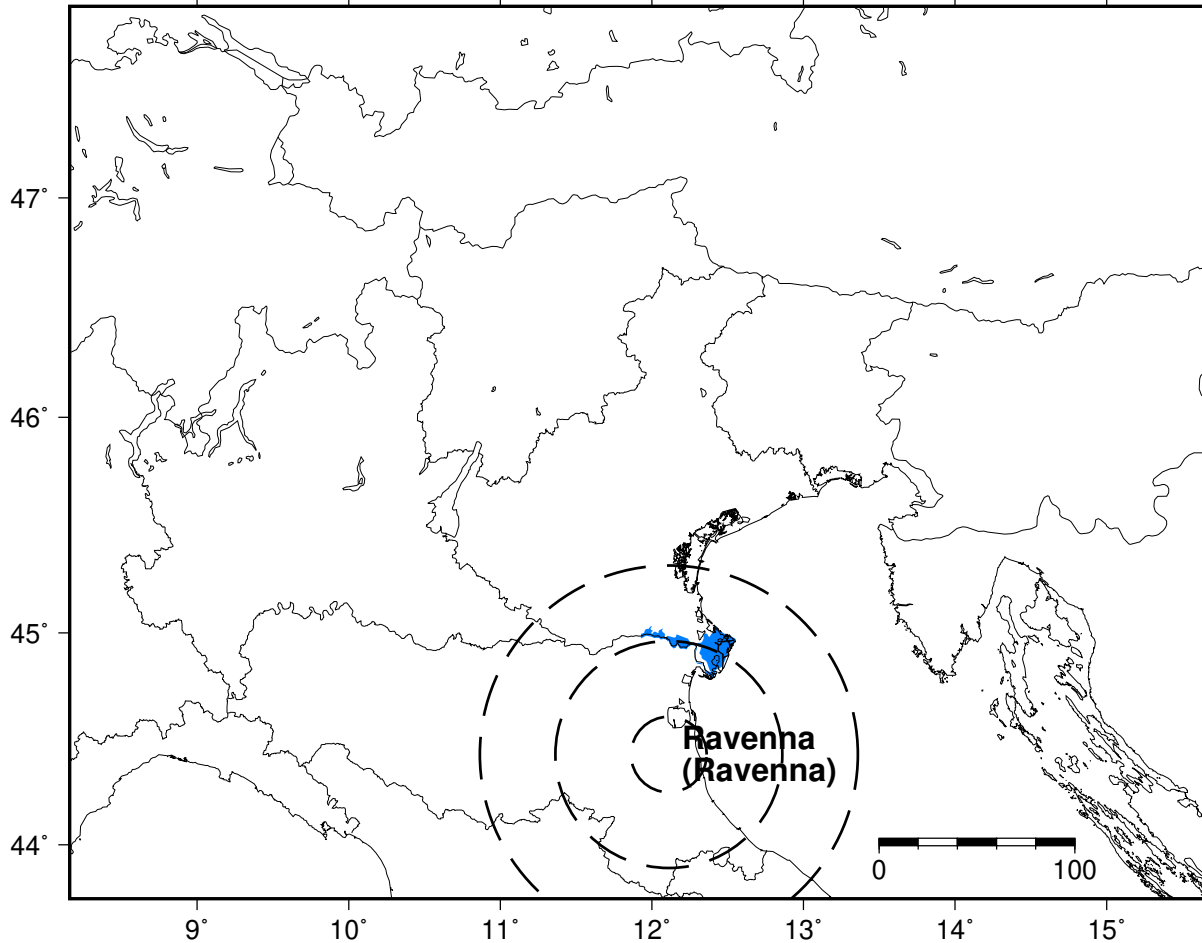
Prima Segnalazione

Evento n. 179173

del 13/01/2026 ore 09:28:00

comuni con
possibilita' di:

	percezione		danni lievi		danni rilevanti
---	------------	---	----------------	---	--------------------



Data: 13/01/2026
Ora: 09:28:00 locale
Area: 7km W di Ravenna (Ravenna)

Epicentro: 44.428°lat (44°25'42")
12.111°lon(12°06'41")
Magnitudo: 4.3 (ML Richter)
Profondita': 50.0 km

AVVERTENZA: localizzazione preliminare AUTOMATICA
dati soggetti a revisione da parte dei sismologi del CRS

Segnalazione pubblicata sul sito
<https://www.regione.veneto.it/web/protezione-civile/bollettini-sismica>

Struttura responsabile elaborazione avviso:

Ist.Naz. di Oceanografia e di Geofisica Sperimentale-OGS, Centro di Ricerche Sismologiche

Tel. 0432 522 433, 0432 522 422

Lista completa terremoti pubblicata sul sito <https://terremoti.ogs.it>

Direzione Protezione Civile, Sicurezza e Polizia Locale

**Terremoto n.179173 segnalazione n.1, Mag.4.3 H09:28:00 del 13/01/2026
epicentro 7km W di Ravenna (Ravenna)**

Stima dei possibili effetti nei comuni sulla base di magnitudo e distanza epicentrale, p.1/1

comune	pr.	dist.ep. (km)	effetto stimato
Ariano nel Polesine	RO	57	percezione
Porto Tolle	RO	61	percezione
Papozze	RO	63	percezione
Villanova Marchesana	RO	64	percezione